



*Honorable Concejo Deliberante*  
DE  
HUINCA RENANCÓ  
DPTO. GENERAL ROCA - PROV. DE CÓRDOBA

**ORDENANZA N° 1333/2015.-**

VISTO:

Que es necesario abordar el Ordenamiento de Tránsito en la zona del microcentro de nuestra Ciudad, motivado especialmente por la falta de espacios para estacionamiento en horas pico - específicamente en calles Córdoba y 25 de Mayo entre Dr. J. C. Blanco y Güemes; y

CONSIDERANDO:

Que para solucionar dicha situación, que se visualiza en la falta de espacio para estacionar vehículos, se contempla establecer el estacionamiento a 45° en calles Córdoba y 25 de Mayo entre Dr. Juan C. Blanco y Güemes, alternando los cordones norte y sur y atendiendo al sentido en que corre cada intersección inmediata.-

POR ELLO

EL HONORABLE CONCEJO DELIBERANTE DE HUINCA RENANCÓ

SANCIONA CON FUERZA DE ORDENANZA


Art.1°).- ESTABLÉCESE un sistema de ESTACIONAMIENTO VEHICULAR A 45° en el área comprendida: calles Córdoba y 25 de Mayo entre calles Dr. Juan Carlos Blanco y Güemes alternando entre los cordones sur y norte atendiendo al sentido en que corre cada intersección inmediata, a saber: Calle Córdoba entre Dr. Juan C. Blanco y F. Luís Beltrán sobre cordón Sur, entre F. Luís Beltrán y San Martín sobre cordón Norte; Calle 25 de Mayo entre San Martín y Belgrano sobre cordón Sur, entre Belgrano y Güemes sobre cordón Norte – con las siguientes especificaciones:

- Espacio destinado para cada vehículo será de 3,50 m de ancho por 5,00 m de largo. Marcado de la siguiente manera: 350 m en sentido horizontal (paralelo al cordón) y 3,50 m en sentido vertical (perpendicular al cordón) lo que determina una línea de 45° de 4,95 m de largo.-
- Espacio libre 13,50 m de esquina desde el cruce de las líneas de cordón, para libre maniobra sin perjudicar al peatón.-
- Se marcará una línea paralela al cordón que aloje el estacionamiento a 45° a 4,90 m de distancia para facilitar la referencia del conductor que circule.-
- Se marcará una línea media de la calle.-
- Se colocará estacionamientos para personas con discapacidad, que se ubicarán cercano a las rampas de ingreso vehicular para facilitar el acceso a la vereda.-
- Se limitará el estacionamiento paralelo en el cordón opuesto al que contenga estacionamiento a 45°.-
- Se mantendrá el sentido de dirección de la calle con 2 (dos) espacios para circulación vehicular de 2,80 m de ancho.-


2°).- Los gráficos sobre Zona de Estacionamiento Vehicular a 45°, N°s 1, 2, 3, 4, 5 y 6 forman parte de la presente Ordenanza como Anexos.-

Art.3°).- COMUNÍQUESE, publíquese, dése al Registro Municipal y archívese.-

DADO en Sala del Honorable Concejo Deliberante de la Ciudad de Huinca Renancó, en Sesión Ordinaria de fecha veinte días de dos mil quince.-

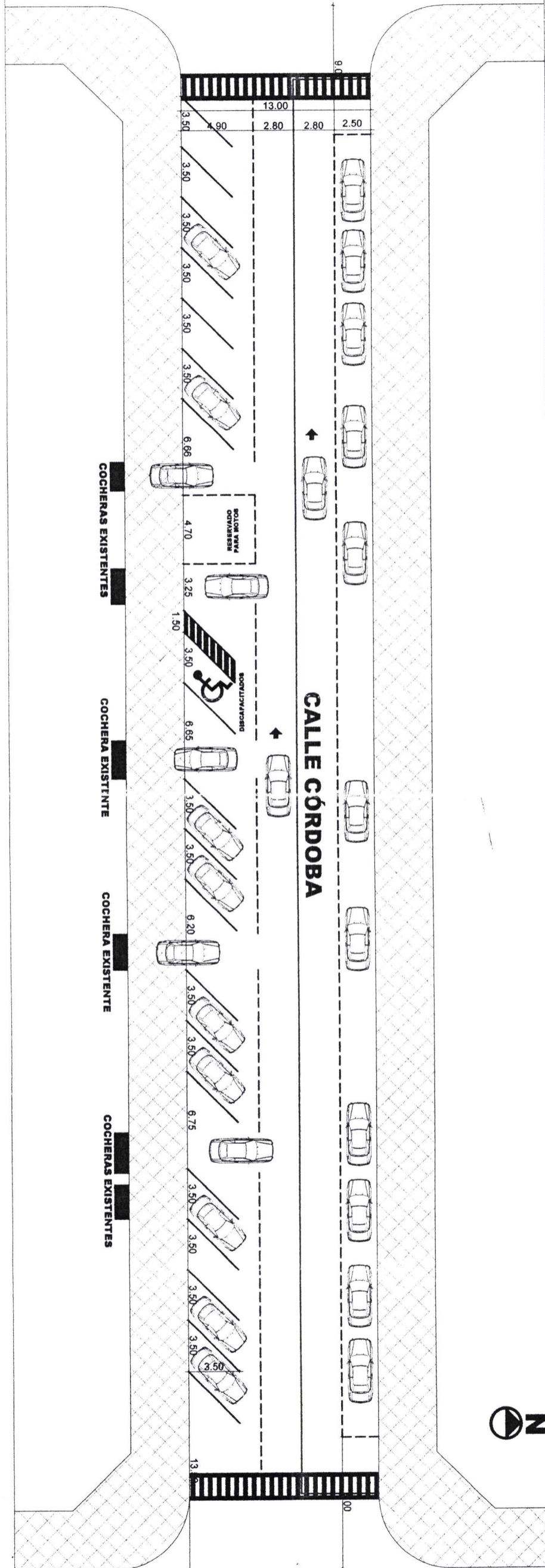
  
Ernesto Jonatan Arena  
Secretario Interino H.C.D.



  
ANA CLOTILDE LANFRANCO  
Vicepresidente 1° a/C Presidencia  
H. Concejo Deliberante

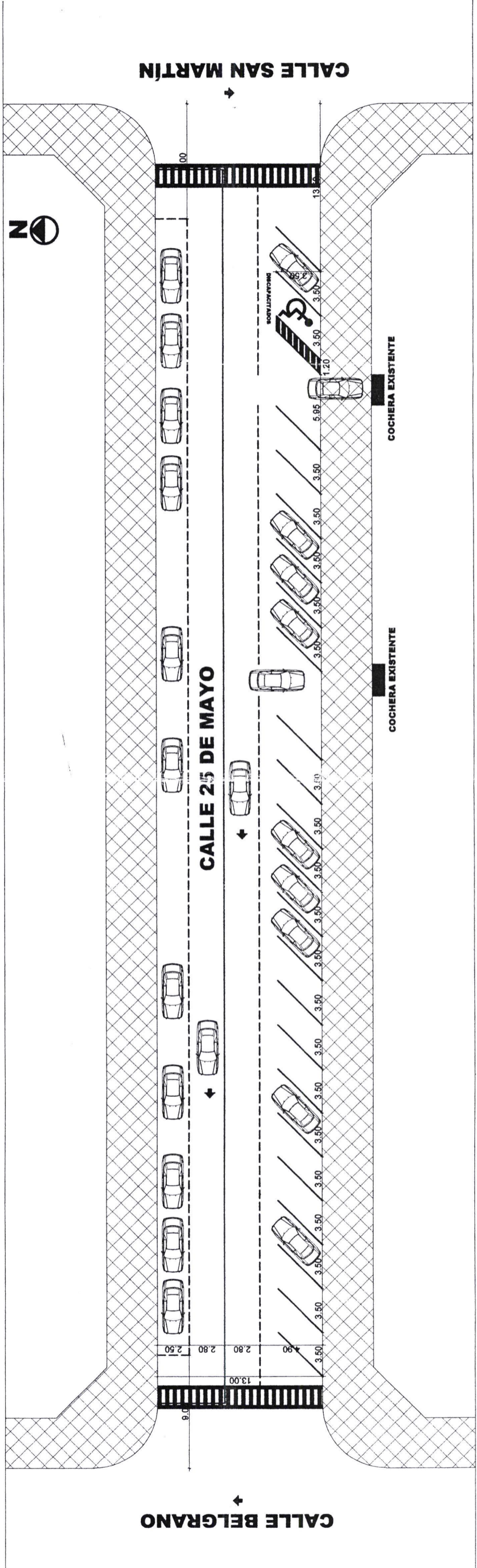
**Promulgada por Decreto N° 199/2015 de fecha 31 de agosto de 2015.-  
TÉNGASE POR ORDENANZA VIGENTE.-**

CALLE FRAY L. BELTRAN



CALLE CORDOBA

CALLE DR. BLANCO



CALLE SAN MARTIN

CALLE 25 DE MAYO

CALLE BELGRANO



COCHERA EXISTENTE

COCHERA EXISTENTE

BARRERA

13.00

13.00

2.50

2.80

2.80

2.80

2.80

2.80

2.80

2.80

2.80

2.80

2.80

2.80

2.80

2.80

2.80

2.80

2.80

2.80

2.80

2.80

2.80

2.80

2.80

2.80

2.80

2.80

2.80

2.80

2.80

2.80

2.80

2.80

2.80

2.80

2.80

2.80

2.80

2.80

2.80

2.80

2.80

2.80

2.80

3.50

3.50

3.50

3.50

3.50

3.50

3.50

3.50

3.50

3.50

3.50

3.50

3.50

3.50

3.50

3.50

3.50

3.50

3.50

3.50

3.50

3.50

3.50

3.50

3.50

3.50

3.50

3.50

3.50

3.50

3.50

3.50

1.20

5.95

3.50

3.50

3.50

3.50

3.50

3.50

3.50

3.50

3.50

3.50

3.50

3.50

3.50

3.50

3.50

3.50

3.50

3.50

3.50

3.50

3.50

3.50

3.50

3.50

3.50

3.50

3.50

3.50

3.50

3.50

3.50

3.50

3.50

3.50

3.50

3.50

3.50

3.50

3.50

3.50

3.50

3.50

3.50

3.50

3.50

3.50

3.50

3.50

3.50

3.50

3.50

3.50

3.50

3.50

3.50

3.50

3.50

3.50

3.50

3.50

3.50

3.50

3.50

3.50

3.50

3.50

3.50

3.50

3.50

3.50

3.50

3.50

3.50

3.50

3.50

3.50

3.50

3.50

3.50

3.50

3.50

3.50

3.50

3.50

3.50

3.50

3.50

3.50

3.50

3.50

3.50

3.50

3.50

3.50

3.50

3.50

3.50

3.50

3.50

3.50

3.50

3.50

3.50

3.50

3.50

3.50

3.50

3.50

3.50

3.50

3.50

3.50

3.50

3.50

3.50

3.50

3.50

3.50

3.50

3.50

3.50

3.50

3.50

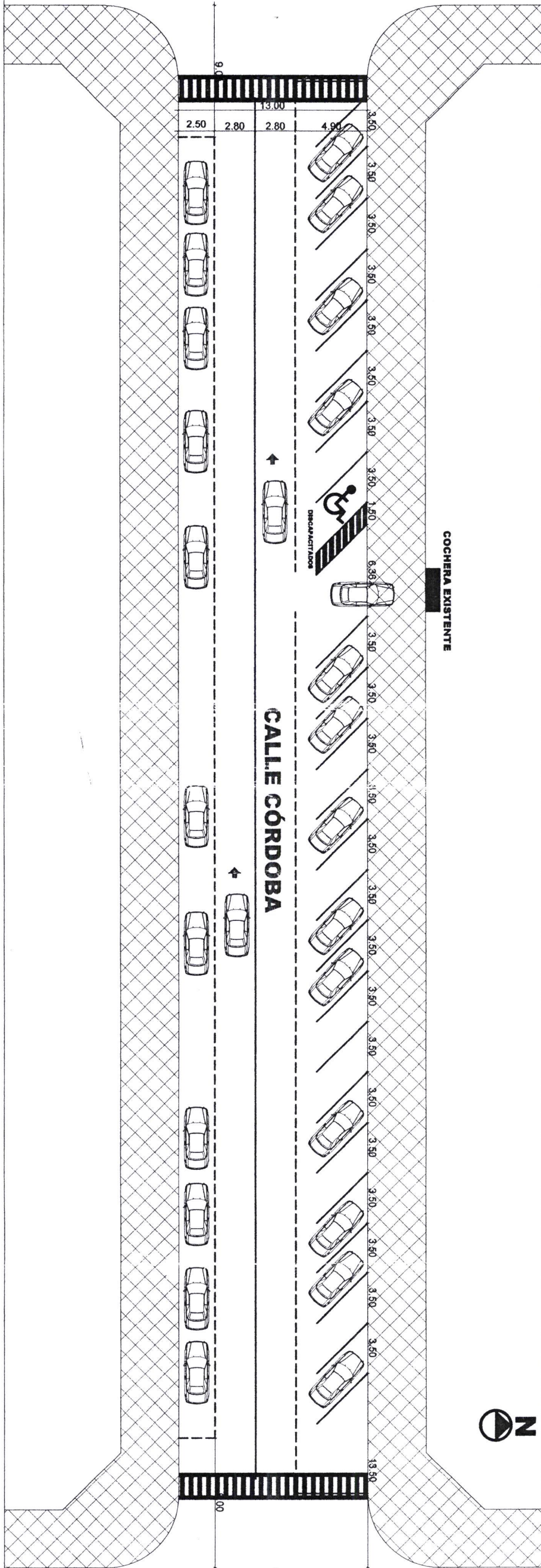
3.50

3.50

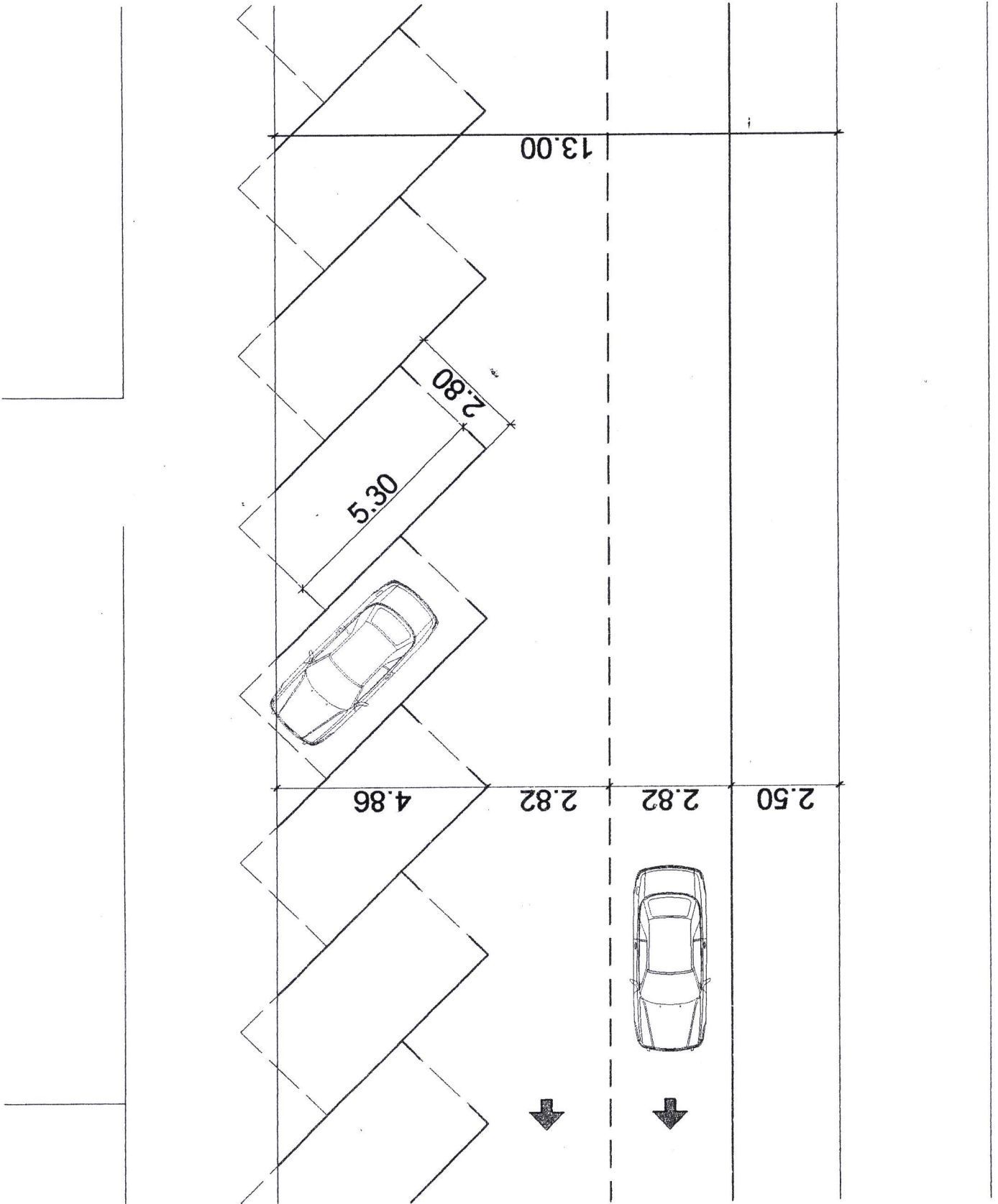
3.50



**CALLE SAN MARTÍN**



**CALLE FRAY L. BELTRAN**





**ESTACIONAMIENTO  
MEDIDO**  
ORDENANZA N°  
AÑO 2014/2015

**MES**

ENE	FEB	MAR	ABR	MAY	JUN
JUL	AGO	SEP	OCT	NOV	DIC

**DÍA**


01	02	03	04	05	06	07	08	09	10	11	12
13	14	15	16	17	18	19	20	21	22	23	24
25	26	27	28	29							

**HORA**

8	9	10	11	12	13	hs.
---	---	----	----	----	----	-----

**MINUTO**

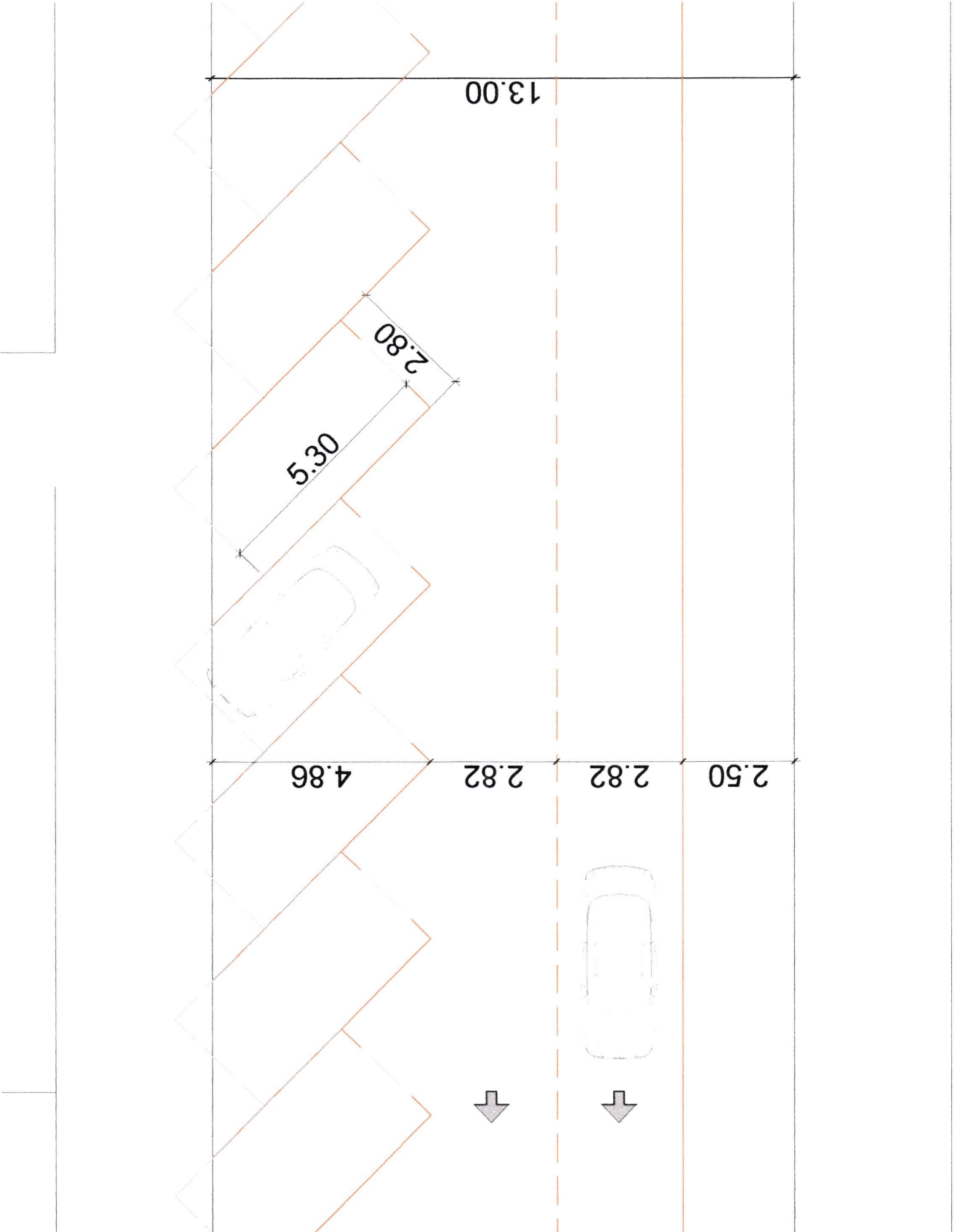
00	05	10	15	20	25	30	35	40	45	50	55
----	----	----	----	----	----	----	----	----	----	----	----

TOLERANCIA  se abona a partir de 15 min. estacionado.

**VALOR \$ 5,00** VALIDO POR 30 MINUTOS

**LUNES A VIERNES DE 08:00 hs. A 13:00 hs.**

**Municipalidad  
Huinca Renancó**  
TRABAJANDO EN EL PRESENTE,  
PENSANDO EN EL FUTURO 





**ESTACIONAMIENTO  
MEDIDO**  
ORDENANZA N°  
AÑO 2014/2015

**MES**

ENE	FEB	MAR	ABR	MAY	JUN
JUL	AGO	SEP	OCT	NOV	DIC

**DÍA**

01	02	03	04	05	06	07	08	09	10	11	12
13	14	15	16	17	18	19	20	21	22	23	24
25	26	27	28	29							

**HORA**

8	9	10	11	12	13	hs.
---	---	----	----	----	----	-----

**MINUTO**

00	05	10	15	20	25	30	35	40	45	50	55
----	----	----	----	----	----	----	----	----	----	----	----

TOLERANCIA .....▶ se abona a partir de 20 min. estacionado.

**VALOR \$ 5,00** VALIDO POR 30 MINUTOS

**LUNES A VIERNES DE 08:00 hs. A 13:00 hs.**

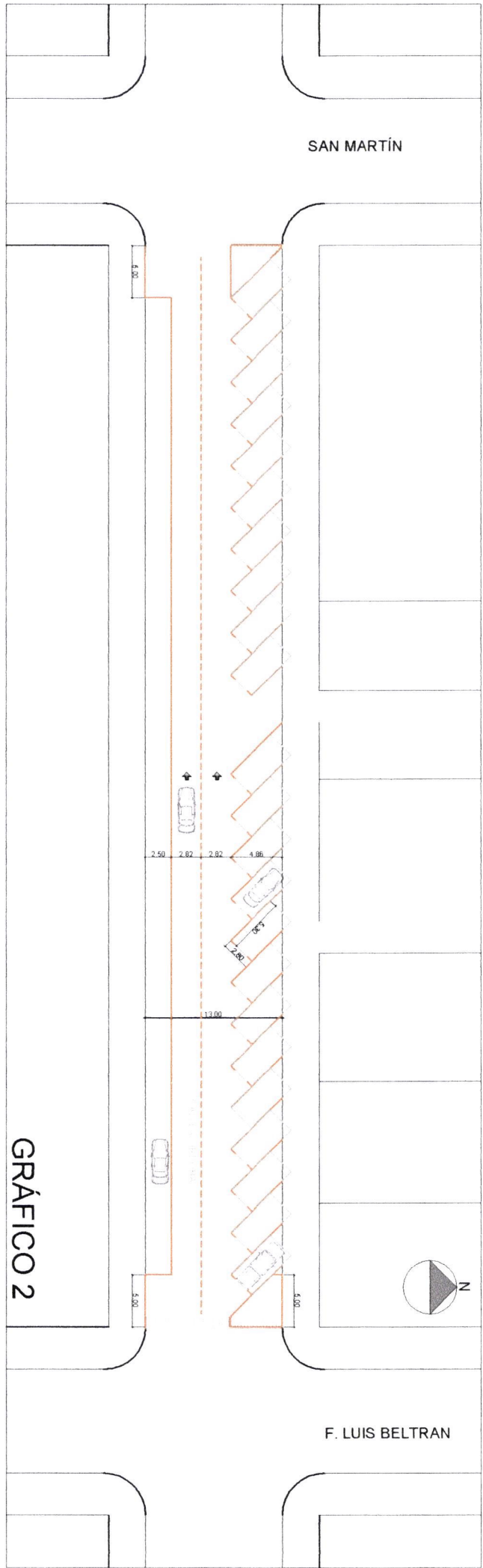
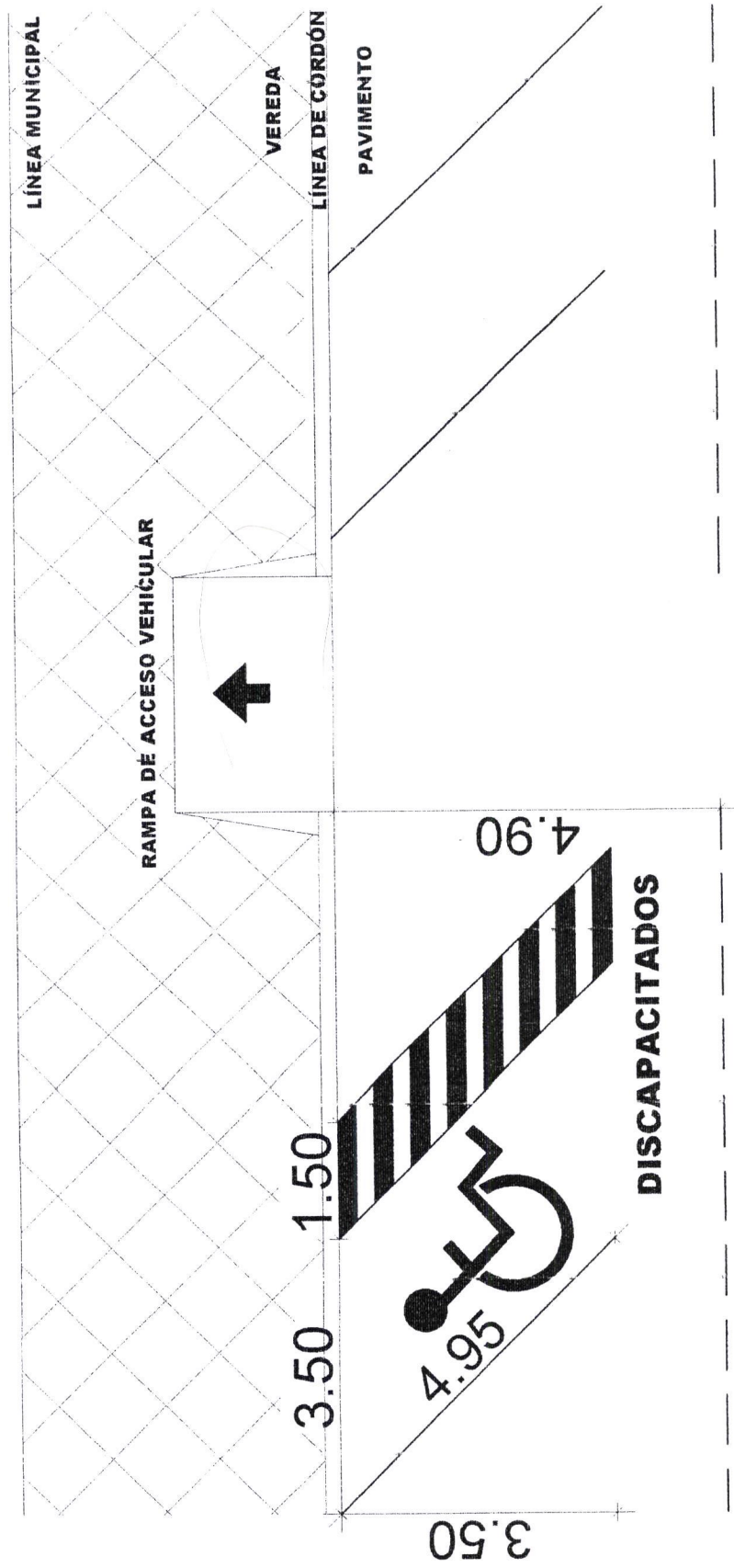
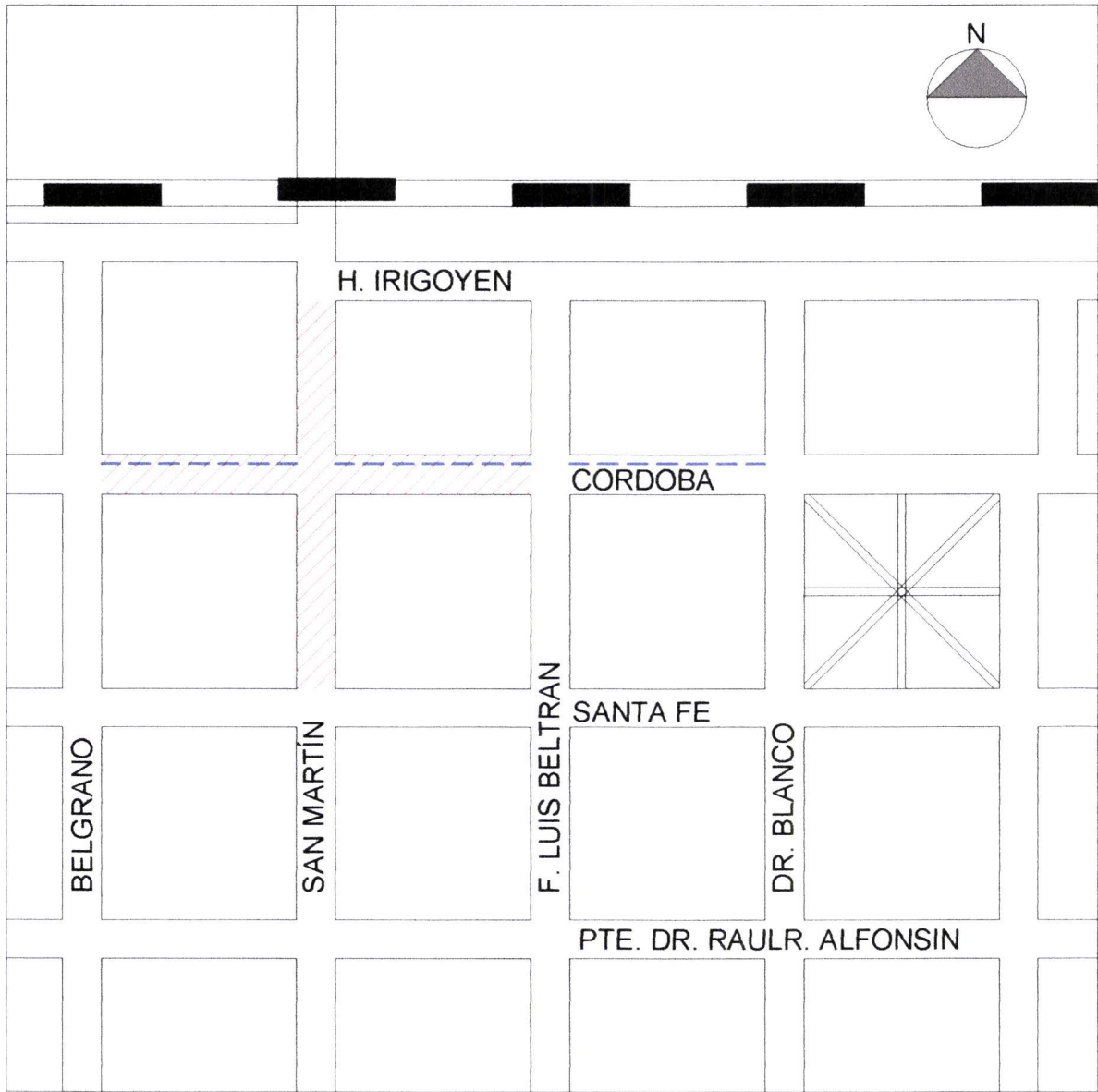


GRÁFICO 2

# ANEXO III ORD. N° 1333/2015 ESTACIONAMIENTO PARA DICAPACITADOS





--- ESTACIONAMIENTO A 45° DE FRENTE

/// ESTACIONAMIENTO TARIFADO



## **PROBLEMA**

La falta de espacio para estacionamiento en horas pico en zona céntrica (calle Córdoba entre Belgrano y Dr Blanco/ calle San Martín entre Hipólito Irigoyen y Santa Fe)

## **PROPUESTA**

### ESTACIONAMIENTO A 45°

(ver gráfico 1 y 2)

- Se incorpora en calle Córdoba, entre Belgrano y Dr. Blanco, sobre cordón norte.
- Los espacios para cada vehículo serán de 2,80 mts. x 5,30 mts.
- Se deberá dejar libre 5,00 mts. de cordón en esquina desde línea municipal, para libres maniobra sin perjudicar al peatón.
- Se marcará la línea media de calle.
- Se delimitará el estacionamiento paralelo a la línea de cordón sur.
- La calle mantendrá un único sentido con dos espacios para circulación vehicular.

### ESTACIONAMIENTO MEDIDO

- Incorporar estacionamiento medido en calle Córdoba (entre Fray Luis Beltrán y Belgrano) y calle San Martín (entre Hipólito Irigoyen y Santa Fe)
- Se incorpora en las horas pico (que se ha detectado mayor problema para estacionar), de lunes a viernes de 8 hs a 13 hs. Únicamente.
- Se incorporarían dos personas para controlar y realizar las marcaciones en las tarjetas propuestas (ver gráfico 3). Una sobre calle San Martín y otra sobre calle Córdoba.
- El valor será de \$ 5 x 30 minutos.
- Se contemplará un tolerancia de 15 minutos, a partir de ese tiempo se comenzará a cobrar según el tiempo que haya permanecido estacionado, se fracciona cada ½ hora.

SAN MARTÍN

F. LUIS BELTRAN

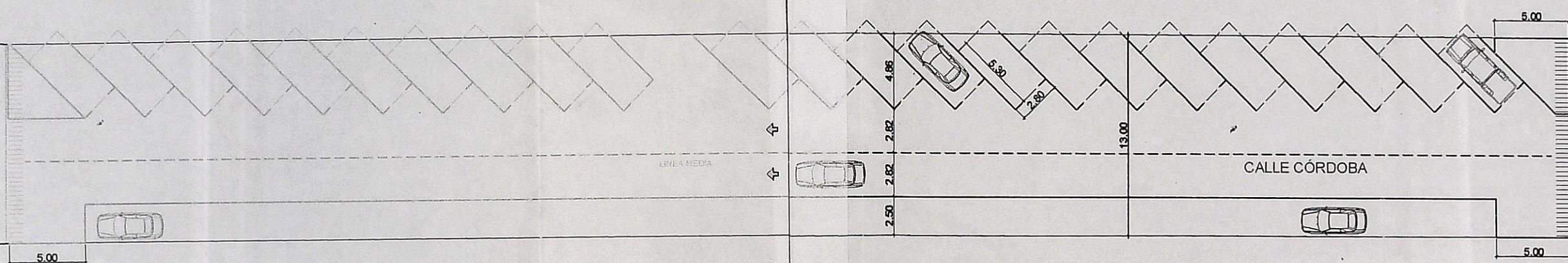


GRÁFICO 2