



ORDENANZA N° 594/94.-

Honorable Concejo Deliberante
DE
HUINCA RENANCO
DPTO. GENERAL ROCA - PROV. DE CORDOBA

VISTO:

El Proyecto de Ordenanza: "Loteo Plano 10 Viviendas", elevado / por el D.E.M.;

Y CONSIDERANDO:

Que corresponde dar aprobación al Plano de Loteo y Subdivisión realizado por el IPV, sobre predio de emplazamiento del conjunto de 10 Viviendas e Infraestructura construido por ese mismo organismo provincial.-


POR ELLO:


EL HONORABLE CONBCEJO DELIBERANTE DE HUINCA RENANCO
SANCIONA CON FUERZA DE ORDENANZA

Art.1º).- APRUEBASE el Loteo asentado en plano de Mensura y Subdivisión realizado por el Instituto Provincial de la Vivienda correspondiente a 10 Viviendas e Infraestructura ejecutado por ese, // mismo organismo en esta Ciudad sobre calles Aragón, Cortéz y Balboa.-

Art.2º).- Comuníquese, publíquese, dése al Registro Municipal y archívese.---

DADO en Sala del Honorable Concejo Deliberante de Huinca Renancó, en / fecha dos de agosto de mil novecientos noventa y cuatro.-


MARIA G. QUEVEDO
SECRETARIA H. C. DELIBERANTE




HUGO RAUL SACCAVINO
PTE. H. C. DELIBERANTE

Titular Registral

INSTITUTO PROVINCIAL DE LA VIVIENDA

UBICACION	S/TITULOS	S/CATASTRO	Nomencl. Catastral	
			Prov.	Munic.
Dep.	Gral. Roca	Gral. Roca	Dpto. 15	
Ped.	Jagüeles	Jagüeles	Ped. 02	
Munic.	Huinca Renanco	Huinca Renanco	Pbla. 07	
Lugar		Villa Pacifico	C. 01	
		entre Calles Juan B. Justo, Cortez,	S. 03	
		Aragon y Balboa	M. 04	
Manz. E Lote.			R. 1-16	

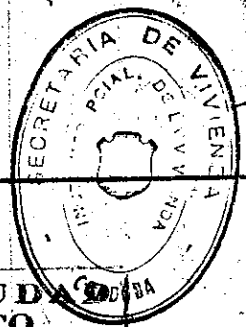
DOMINIO	NUMERO	FOLIO	TOMO	AÑO	PROPIEDAD Nº
		8935	14535	59	1991

Antecedentes relacionados

Observaciones: Los ángulos no indicados miden 90°00'. Todos los lates se hallan edificados y estan amojonados con estacas de madera y están destinados a la construcción de viviendas economicas.

Certifico haber realizado y amojonado el trabajo en el terreno, finalizando las operaciones con fecha 22/08/1991.

[Signature]
Titular

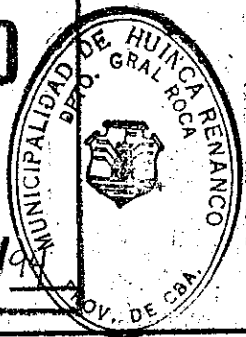


[Signature]
Profesional

Ing. HUGO ERNESTO CAMORATA
DIRECTOR CAT. "A"
ESTUDIOS Y PROYECTOS

MUNICIPALIDAD CIUDAD DE HUINCA RENANCO

PLANO VISADO



[Signature]
Dr. ALDO ENRIQUE BAZAR
INTENDENTE MUNICIPAL

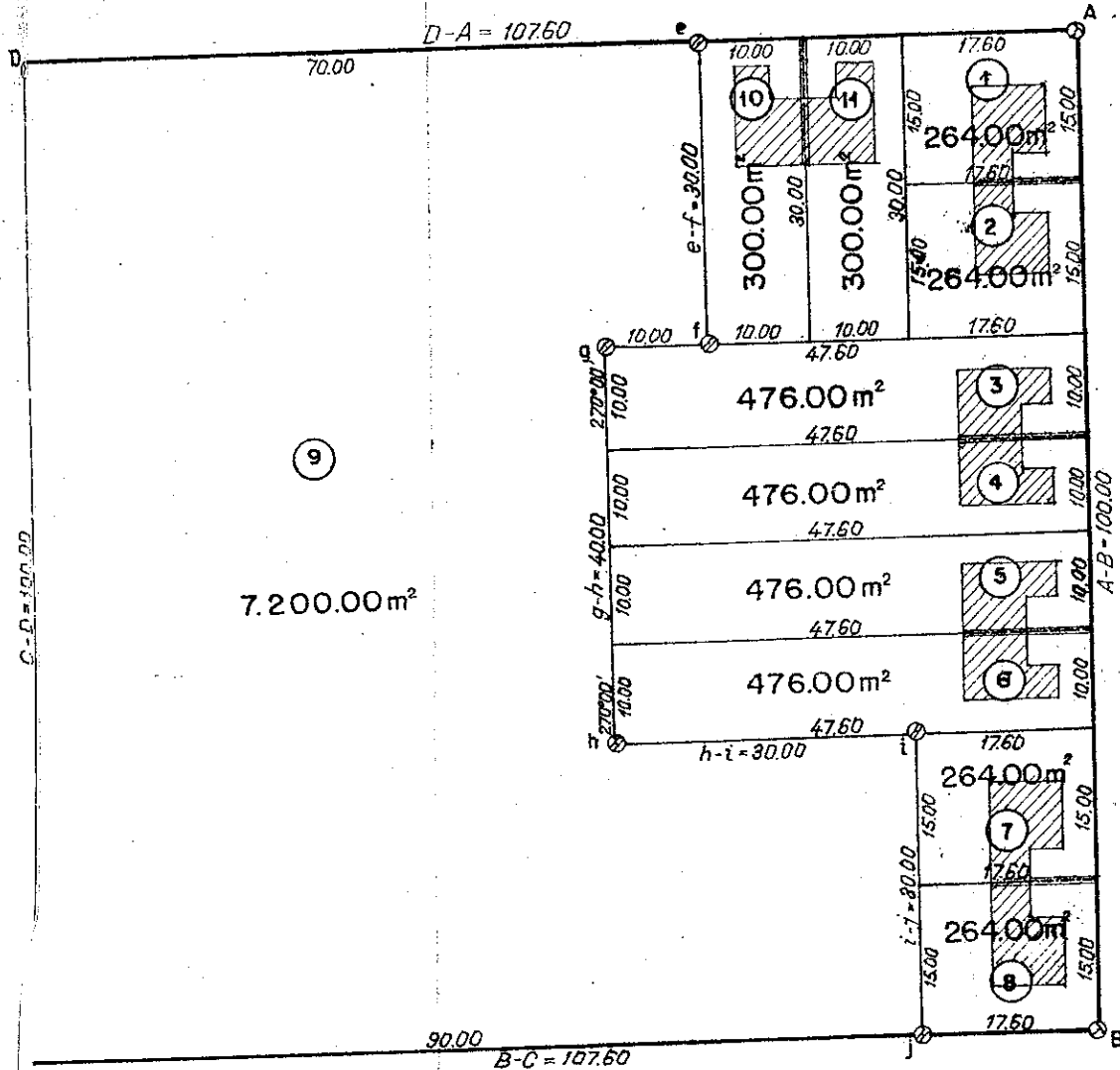
14 / 07 / 91

MENSURA y SUBDIVISION

ESCALA 1 : 750

Calle CORTEZ

D-A = 107.60



Calle BALBOA

Calle ARAGON

SIGNOS

	Mojón madera
	Mojón hierro
	Mojón hormigón
	Poste madera
	Limite propiedad
	Muro configuo
	Alambre de hilos
	Alambre tejido

Plano

Titular

UBICACION

DOMINIO

Antec

Observ

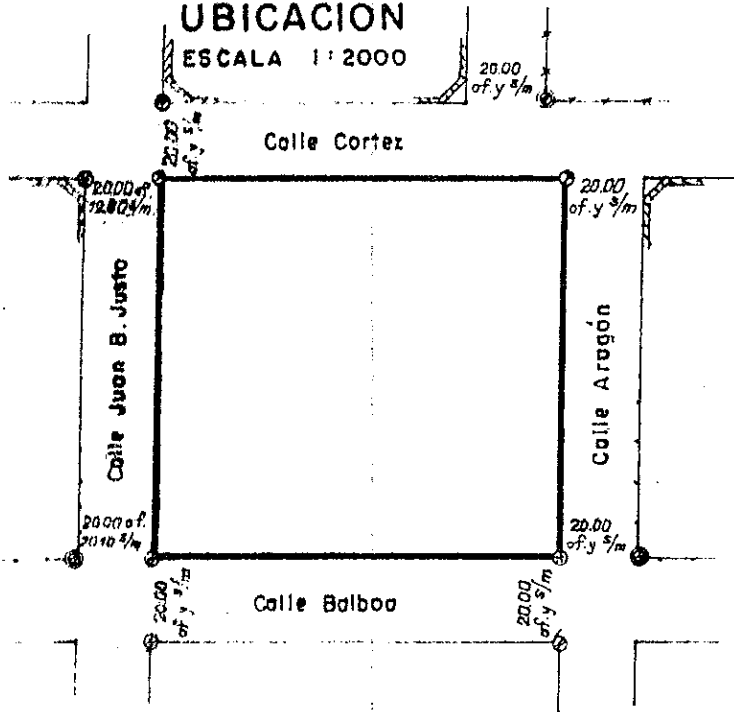
MU

P

Exp. F

UBICACION

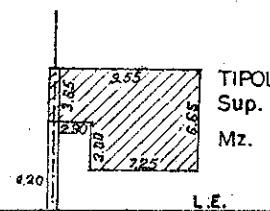
ESCALA 1:2000



NORTE

REGISTRO de SUPERFICIE

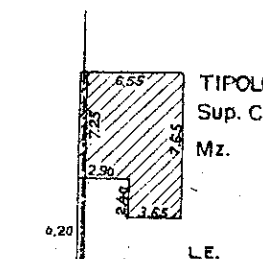
LOTE	SUPERFICIE
1	264.00m ²
2	264.00 ..
3	476.00 ..
4	476.00 ..
5	476.00 ..
6	476.00 ..
7	264.00 ..
8	264.00 ..
9	7.200.00 ..
10	300.00 ..
11	300.00 ..
SUP. TOTAL ²/Mensura 10.760.00m²	
SUP. TOTAL ²/Títulos 10.760.00 ..	
diferencia 0.00 ..	



TIPOLOGIA 3 Dormit
Sup. Cubierta = 56.61
Mz. Lotes 1,2,7

DESCRIPCION del TITULOS

Una fracción de terreno ubicado en la ciudad de Huinca Renanco Pedanía Juguéles, Departamento Gral. Roca de la Provincia de Córdoba, designada como letra "E", formada por los lotes 1 al 15 inclusive, que mide 107.60m, en el costado Sur, por donde linda con calle Alberdi (hoy calle Balboa) ; 107.60m, en el costado Norte por donde linda con propiedad de Justino Pastor Cespo (hoy calle Cortez) 100.00m, en el costado Oeste, por donde linda con calle Colón (hoy calle Juan B. Justo) y 100.00m, en su costado Este, por donde linda con calle Uruguay (hoy calle Aragón), lo que encierra una superficie total de 10.760.00m².



TIPOLOGIA 3 Dormitorios
Sup. Cubierta = 56.25m²
Mz. Lotes 3,4,5,6,10