



ORDENANZA N° 549/93.-

Honorable Concejo Deliberante

DE  
HUINCA RENANCO  
DPTO. GENERAL ROCA - PROV. DE CORDOBA

VISTO:

El Proyecto de Ordenanza: "Declaración de Utilidad Pública y Sujeto de Expropiación de terrenos en Manzana 8 y Manzana D de Barrio Norte", presentado por el Sr. Concejal Horacio Martín del Bloque Unión de Fuerzas Sociales, y;

CONSIDERANDO:

Que la Declaración de Utilidad Pública tiene por objeto destinar dichos terrenos al emplazamiento de un campo de deportes, para que los jóvenes y niños de esa zona puedan disponer de un lugar cercano para la práctica de variados / deportes.-

POR ELLO:

EL HONORABLE CONCEJO DELIBERANTE DE HUINCA RENANCO  
SANCIONA CON FUERZA DE ORDENANZA

Art. 1°).- DECLARASE de UTILIDAD PUBLICA Y SUJETO A EXPROPIACION los lotes pertenecientes a la Manzana "B", Números 1 al 10 que dan sobre/ las calles Austria 100 metros, Bolivia 100 metros, Francia 100 metros y Pa- raguay 100 metros, haciendo una superficie total de 10.660 m2 ( Diez mil / metros cuadrados), y cuya nomenclatura Catastral es: C-1; S-1; M-7.-Y los/ Lotes pertenecientes a la Manzana "D", números 1 al 10, que dan sobre las calles Bolivia 100 metros, Alemania 100 metros, Paraguay 100 metros y Aus- tria 100 metros, haciendo una superficie total de 10.000 m2 ( Diez mil me- tros cuadrados), y cuya nomenclatura Catastral es: C-1; S-1; M-5.


Art. 2°).- AUTORIZASE al Departamento Ejecutivo Municipal a abonar directa- mente al propietario de los inmuebles el valor que determine el consejo de Tasaciones de la Provincia, o depositar su importe en el respec- tivo expediente Judicial.-


Art. 3°).- Los inmuebles expropiados serán destinados a la construcción de un predio deportivo, el que podrá ser realizado por el Departamen- to Ejecutivo Municipal o por medio de convenios celebrados con institucio- nes e instituciones del medio, previa autorización del Honorable Consejo / Deliberante.-

Art. 4°).- Los gastos que demande lo ordenado se imputará a la Partida Pre- supuestaria II-1-VII-9 OTROS, del Presupuesto de Gastos Vigente.

Art. 5°).- Comuníquese, publíquese, dése al Registro Municipal y archívese.-

DADO en Sala del Honorable Concejo Deliberante de Huinca Renanco en sesión / ordinaria de fecha dieciocho de marzo de mil novecientos noventa y tres.-

  
MARIA E. QUEVEDO  
SECRETARIA H. C. DELIBERANTE



  
Dr. HUGO RAUL SACCAVINO  
PTE. H. C. DELIBERANTE

V.U.T. 1982 \$ 800

20 + 7  
Alemania

20 20 20 20 20

30  
\$ 6  
Bolivia

1	2	3	4	5
10	9	8	7 *	6

\$ 15  
30  
Paraguay

V.U.T. 1982 \$ 1.000

20 Austria  
\$ 6

V.U.T. 1982 \$ 1.000

Córdoba, Marzo de 1969

Dirección General de Catastro

Catastrada por  
Escala 1:100

Manz. Of. D Dto. General Roca CIUDAD  
 Plano No. Olaza Pol. Jupirles, H. Ramoncó C. 1 S. 1 M. 5

Ficha No.	Lote No.	SUPERFICIE	PROPIETARIO
1	6	1000.-	CERR Celso
2	7	1000.-	" "
3	8	1000.-	" "
4	9	1000.-	" "
5	10	1000.-	" "
6	5	1000.-	" "
7	4	1000.-	" "
8	3	1000.-	" "
9	2	1000.-	" "
10	1	1000.-	" "

VALORES 2.000.-


con fecha 11 de 58 informaron de catastro que este terreno se registra como propietario de cons...

OBSERVACIONES:  
*[Handwritten signature]*

*[Handwritten signature]*


V.U.T. \$ 1.000-  
1982

Todos los  
coef. 10



V.U.T. \$ 1.000-  
1982

Carretera



Avenida \$20 \$6

\$15  
\$30  
Paseo

\$20 FANCIJA \$20

V.U.T. \$ 3.000-  
1982

DIRECCION GENERAL DE CATASTRO

Córdoba Mayo

de 1955

Catastrada por:  
Escala 1.1000

60/176-60/177

Quinta 3a

Dpto General Roca

Manz. Of. B

Barrio Villa Torrada

CAPITAL

Plano N° 1-221

Boy. Torrada H. Paganca

C. 1

S. 1

M. 7

Ficha N°	Lote No.	SUPERFICIE	PROPIETARIO	
V 1	6	1.000 m <sup>2</sup>	LANUSSE Pedro y Antonio S.A.	2164
+ V 2	7	1.000 "	" "	2165
+ V 3	8	1.000 "	" "	2166
X X 4	9/10	2.000 "	LANUSSE Pedro y Antonio S.A.	2167
X 5				2168
X 6	5	1.000 "	CONDOMINIO CAJONITO LANUSSE P y A	2170
X 7	4	1.000 "	LANUSSE Pedro y Antonio S.A.	2169
1 8	3	1.000 "	" "	2167
1 9	2	1.000 "	" "	2164
1 10	1	1.000 "	" "	2151

V.U.T. 2.000

OBSERVACIONES:

PAUL MASA  
FINCO PRINCIPAL  
ELEGIDO