



Honorable Concejo Deliberante

DE
HUINCA RENANCO
DPTO. GENERAL ROCA - PROV. DE CORDOBA

ORDENANZA N° 748/99.-

VISTO:

El Proyecto de Ordenanza "DECLARACION DE UTILIDAD PUBLICA Y SUJETO A EXPROPIACION" terrenos para la instalación de Estación de Bombeo perteneciente a la Obra Red Colectora de Desagues Cloacales; Y

CONSIDERANDO:

Que la Declaración de Utilidad Pública tiene como objeto destinar dichos terrenos al emplazamiento de una estación de bombeo perteneciente a la Obra Red Colectora de Desagues Cloacales para Huinca Renancó.-

Que el proyecto de la Obra de referencia indica en esa distancia la instalación de dicho elemento técnico indispensable para el futuro normal funcionamiento del sistema colector.-

Que los terrenos mencionados, por su condición contributiva con el Municipio, están en condiciones de ser sometidos a ser declarados de Utilidad Pública y luego Expropiados, con la finalidad pública de servir a la Obra de Desagues Cloacales.-

POR ELLO

EL HONORABLE CONCEJO DELIBERANTE DE LA CIUDAD DE HUINCA RENANCO

SANCIONA CON FUERZA DE

ORDENANZA

Art.1º).- DECLARASE DE UTILIDAD PUBLICA Y SUJETO A EXPROPIACION los siguientes terrenos, ubicados en Departamento General Roca, Pedanía Jaguales, localidad de Huinca Renancó, Manzana Oficial Qta. IV, detallados a continuación:

- 15-02-07-C01-S02-M052-Parc.003-Lote 1A-Sup. 250 m2. sobre calles San Lorenzo y Moreno.-
- 15-02-07-C01-S02-M052-Parc.004-Lote 1B-Sup. 250 m2. sobre calle San Lorenzo.-
- 15-02-07-C01-S02-M052-Parc.005-Lote 1C-Sup. 250 m2. sobre calle San Lorenzo.-
- 15-02-07-C01-S02-M052-Parc.006-Lote 1D-Sup. 350 m2. sobre calle San Lorenzo.-


Art.2º).- AUTORIZASE al Departamento Ejecutivo Municipal a abonar directamente al propietario de los inmuebles el valor que determine el Consejo de Tasaciones de la Provincia, o depositar su importe en el respectivo Expediente Judicial.-

Art.3º).- Los Inmuebles expropiados serán destinados a la construcción de una Estación de Bombeo perteneciente a la Obra Red Colectora de Desagues Cloacales de Huinca Renancó.-

Art.4º).- Los gastos que demande lo ordenado se imputará a la Partida Presupuestaria 2-1-07-09 - OTROS - BIENES DE CAPITAL - del Presupuesto de Gastos vigente.-

Art.5º).- Comuníquese publíquese, dése aJ Registro Municipal y archívese.-





EDGAR O. VISSIO
Vicepresidente 1º a/c. Presid.
H.C.D.


////-

///.-

Dado en Sala del Honorable Concejo Deliberante de Huinca /
Renancó, en sesión ordinaria de fecha veinticuatro de mar-
zo de mil novecientos noventa y nueve.-


María G. Quevedo
Secretaria
H.C.D.




Edgar O. Vissio
Vicepresid. 1º a/c. Presid.
H.C.D.

LISTADO DE DEUDA

FECHA DE IMPRESION 18/03/99

AN CUOTA CEBULON DEUDA DEUDA GASTOS IMP./OTROS TOTAL TOTAL TOTAL 3
 HISTORICA ACTUALIZ. ADMINIST. BIEN TASA CONTRIB. 3

PEDRO ANGEL M. - I-13587170

A SERVICIO A LA PROPIEDAD
5-02-07-01-02-052-003-00000-0

1	0691	00169568	318.89000	624.49	0.00	0.00
1	0192	00169565	11.90000	23.02	0.00	0.00
1	0292	00169566	11.90000	22.60	0.00	0.00
1	0392	00169567	11.90000	22.36	0.00	0.00
1	0492	00116135	12.11000	22.71	0.00	0.00
1	0592	00122183	12.11000	22.40	0.00	0.00
1	0692	00122773	12.11000	21.98	0.00	0.00
1	0193	00123975	12.11000	21.54	0.00	0.00
1	0293	00133808	12.11000	21.29	0.00	0.00
1	0393	00137521	12.11000	20.98	0.00	0.00
1	0493	00137520	12.11000	20.83	0.00	0.00
1	0593	00138054	12.11000	20.57	0.00	0.00
1	0693	00175403	12.11000	20.34	0.00	0.00
1	0194	00197407	12.11000	20.07	0.00	0.00
1	0294	00208945	12.11000	19.83	0.00	0.00
1	0394	00216424	12.11000	19.60	0.00	0.00
1	0494	00224940	12.11000	19.35	0.00	0.00
1	0594	00233331	12.11000	19.06	0.00	0.00
1	0694	00240616	12.11000	18.63	0.00	0.00
1	0195	00245794	12.11000	18.39	0.00	0.00
1	0295	00256989	12.11000	18.15	0.00	0.00
1	0395	00263732	12.11000	17.88	0.00	0.00
1	0495	00273100	12.11000	17.70	0.00	0.00
1	0595	00282406	12.11000	17.63	0.00	0.00
1	0695	00293608	12.11000	17.25	0.00	0.00
1	0196	00299786	12.11000	17.10	0.00	0.00
1	0296	00312059	12.11000	16.78	0.00	0.00
1	0396	00319788	12.11000	16.65	0.00	0.00
1	0496	00328325	12.11000	16.38	0.00	0.00
1	0596	00335959	12.11000	16.15	0.00	0.00
1	0696	00343916	12.11000	15.92	0.00	0.00
1	0197	00349492	12.11000	15.64	0.00	0.00
1	0297	00358947	12.11000	15.42	0.00	0.00
1	0397	00367975	12.11000	15.17	0.00	0.00
1	0497	00376211	12.11000	14.91	0.00	0.00
1	0597	00385624	12.11000	14.68	0.00	0.00
1	0697	00397622	12.11000	14.44	0.00	0.00
1	0198	00405189	12.11000	13.96	0.00	0.00
1	0298	00417235	12.11000	13.95	0.00	0.00
1	0398	00425074	12.11000	13.46	0.00	0.00
1	0498	00433350	12.11000	13.45	0.00	0.00
1	0598	00440952	12.11000	13.18	0.00	0.00
1	0698	00448570	12.11000	12.97	0.00	0.00
1	0199	00455859	13.92000	14.59	0.00	0.00

1393.45

5-02-07-01-02-052-004-00000-0

1	0691	00169572	248.19000	486.04	0.00	0.00
1	0192	00169569	9.90000	19.15	0.00	0.00
1	0292	00169570	9.90000	18.80	0.00	0.00
1	0392	00169571	9.90000	18.60	0.00	0.00
1	0492	00116136	9.88000	18.53	0.00	0.00
1	0592	00122185	9.88000	18.28	0.00	0.00
1	0692	00122776	9.88000	17.94	0.00	0.00
1	0193	00123978	9.88000	17.57	0.00	0.00

Plancketa - Petri
1. 2. 52. (3)

LISTADO DE DEUDA

FECHA DE IMPRESION 18/03/99

PLAN CUOTA	CEDULON	DEUDA HISTORICA	DEUDA ACTUALIZ.	GASTOS ADMINIST.	IMP./OTROS	TOTAL BIEN	TOTAL TASA	TOTAL 3 CONTRIB. 3
1	0596	00335962	9.88000	13.18	0.00	0.00		
1	0696	00343919	9.88000	12.99	0.00	0.00		
1	0197	00349495	9.88000	12.76	0.00	0.00		
1	0297	00358950	9.88000	12.58	0.00	0.00		
1	0397	00367978	9.88000	12.38	0.00	0.00		
1	0497	00376214	9.88000	12.17	0.00	0.00		
1	0597	00389627	9.88000	11.98	0.00	0.00		
1	0697	00397625	9.88000	11.78	0.00	0.00		
1	0198	00405192	9.88000	11.39	0.00	0.00		
1	0298	00417238	9.88000	11.38	0.00	0.00		
1	0398	00425077	9.88000	10.98	0.00	0.00		
1	0498	00433353	9.88000	10.98	0.00	0.00		
1	0598	00440955	9.88000	10.76	0.00	0.00		
1	0698	00448573	9.88000	10.58	0.00	0.00		
1	0199	00455862	11.37000	11.92	0.00	0.00	1516.06	1516.06

1-2-52-(6) Filizola julio

FECHA DE IMPRESION:18/03/99

RESUMEN GENERAL DE DEUDAS

TASA CALCULADA : TASA SERVICIO A LA PROPIEDAD
 PLAN DE CUOTAS : TODAS
 CUOTA DESDE : TODAS
 CUOTA HASTA : TODAS
 ACTUALIZACION AL : 30/03/99
 IDENTIFICACION DESDE : 15-02-07-01-02-052-003-00000-0
 IDENTIFICACION HASTA : 15-02-07-01-02-052-006-00000-0

TOTAL TASA SERVICIO Y/O IMPUESTO	TOTAL HISTORICO	TOTAL ACTUALIZADO
SERVICIO A LA PROPIEDAD :	3080.36	5159.72
GENERAL :	3080.36	5159.72

LISTADO DE DEUDA

FECHA DE IMPRESION 18/03/99

DEUDA HISTORICA DEUDA ACTUALIZ. GASTOS ADMINIST. IMP./DTROS TOTAL BIEN TOTAL TASA TOTAL 3 CONTRIB. 3

Table with columns: ID, CUOTA, CEDULON, DEUDA HISTORICA, DEUDA ACTUALIZ., GASTOS ADMINIST., IMP./DTROS. Rows 1-30.

Handwritten note: 1-2-52 (5) Petti. Pedro

1135.67 3643.66

3643.66

ZOLA JULIO - 2-6632534

TOTAL 3 Terrenos

A SERVICIO A LA PROPIEDAD 5-02-07-01-02-052-006-00000-0

Table with columns: ID, CUOTA, CEDULON, DEUDA HISTORICA, DEUDA ACTUALIZ., GASTOS ADMINIST., IMP./DTROS. Rows 1-30.

Qto 14 M. 23

LOCALIDAD:

Manz. Of. Qta. II Dto. Gr. Roca
 Plano N°. Ped. Jaavules H. Renanco C. 1 S. 2 M. 53

Parcela No.	Loc. No.	SUPERFICIE	PROPIETARIO
1	1	9674,50 m ²	AUGUSTO JULIO CESAR y OTROS 1158
2	2	325,50 m ²	Marro Celeo Jose u. Rocca, Gladis Esther
3	1A	250,00	PETTI Pedro Angel Manuel
4	1B	250,00	PETTI Pedro Angel Manuel
5	1C	350,00	PETTI Pedro Angel Manuel
6	1D	350,00	FILIZZOLA Julio Cesar
7	1E	450,00	PEREYRA Guillermo y Eduardo
8	1F	300,00	GITTA Carlos Alberto
9	7B	300,00	LIENDO Carlos Javier
10	1H	574,50	Filizzola Julio Cesar Augusto y otros
11	1I	500,00	Gomez Federico y Marchisio Stella 2103
12	1J	500,00	Gomez Federico y Marchisio Stella 2103
13	1K	500,00	Gomez Federico y Marchisio Stella 2103
14	1L	300,00	Gomez Jose Nicolas y Demetrio Custino
15	1M	300,00	Gomez Jose Nicolas y Demetrio Custino B
16	1N	300,00	Gomez Jose Nicolas y Demetrio Custino B
17	1O	400,00	Gomez Jose Nicolas y Demetrio Custino B
18	1P	400,00	Gomez Jose Nicolas y Demetrio Custino B
19	1Q	400,00	Gomez Jose Nicolas y Demetrio Custino B
20	1R	675,00	CRAVERO Juan Francisco
21	1S	350,00	Filizzola Julio Cesar
22	1T	375,00	SARACCO Hugo Jose
23	1U	250,00	Elizda Julio Cesar
24	1V	250,00	" " "
25	1W	350,00	PICCO Corina Lucia
26	1X	500,00	GASTALDO Onelia Malena
27	1Y	400,00	GASTALDO ONELIA Malena
28	1Z	300,00	PETTI Pedro Angel Manuel

OBSERVACIONES:

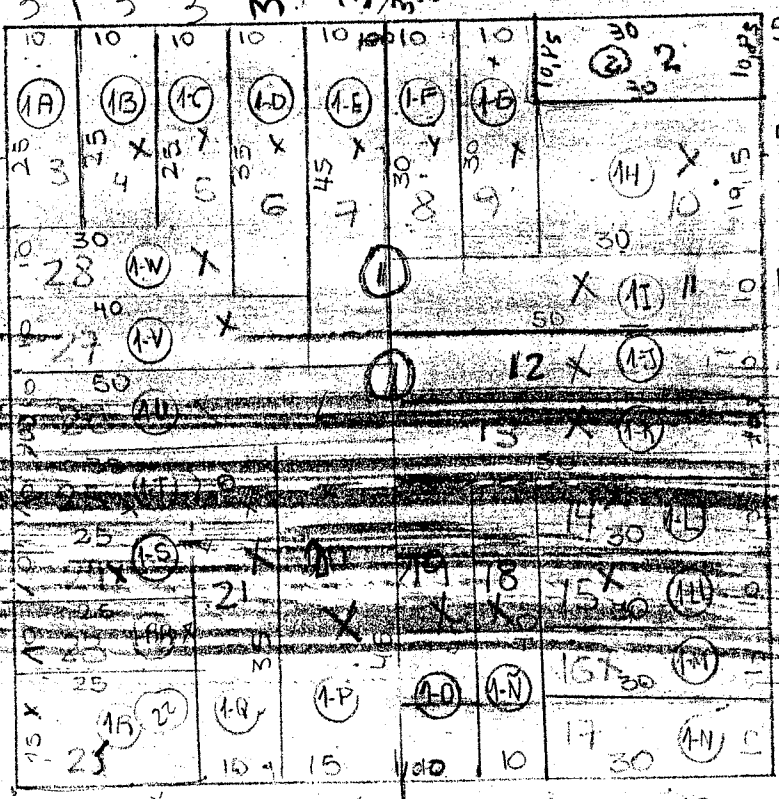
27 1Y 400,00 GASTALDO ONELIA Malena
 28 1Z 300,00 PETTI Pedro Angel Manuel

RAMOS MARTINEZ

V.U.T. 1982 \$ 5.000

100

San Lorenzo



V.U.T. 1982 \$ 3.000

V.U.T. 1982 \$ 3.000

V.U.T. 1982 \$ 3.000

100

Córdoba, Laboulaye - 21 de agosto de 1967

Dirección General de Catastro

Catastrada por: AMADO
Escala 1:100

Form. 43 - 0.000 - 3-69